












Ergebnis Landtagswahl 2019 Zweitstimme Nauen Wahlkreis 05

Vorläufiges Endergebnis

28 Wahlbezirke

SPD		28,9 %	2.139
CDU		13,2 %	976
DIE LINKE		8,6 %	637
AfD		27,7 %	2.048
GRÜNE/B 90		9,1 %	673
BVB / FREIE WÄHLER		4,3 %	319
PIRATEN		0,6 %	46
FDP		3,5 %	258
ÖDP		0,5 %	39
Tierschutzpartei		3,2 %	235
V-Partei³		0,4 %	30
Sonstige		0,0 %	0

Wahlberechtigte: 14.386

Wahlbeteiligung: 52,2%

Nr.	Wahlbezirk	Wahlberechtigte	Wähler/-innen	SPD	CDU	DIE LINKE	AfD	GRÜNE/B 90	BVB / FREIE WÄHLER	PIRATEN	FDP	ÖDP	Tierschutzpartei	V-Partei³	Sonstige
63000-05-63208208-0001	OT Waldsiedlung, Horizont e.V.	395	191	35 18,5%	35 18,5%	22 11,6%	60 31,7%	16 8,5%	5 2,6%	1 0,5%	7 3,7%	4 2,1%	4 2,1%	0 0,0%	0 0,0%
63000-05-63208208-0002	Vereinsgebäude VfL, Ludwig-Jahn-Straße 20	755	359	105 29,5%	39 11,0%	21 5,9%	120 33,7%	33 9,3%	10 2,8%	2 0,6%	16 4,5%	2 0,6%	7 2,0%	1 0,3%	0 0,0%
63000-05-63208208-0003	Goethe-Gymnasium, Parkstraße 7	871	331	102 31,2%	34 10,4%	21 6,4%	108 33,0%	20 6,1%	3 0,9%	3 0,9%	14 4,3%	1 0,3%	21 6,4%	0 0,0%	0 0,0%
63000-05-63208208-0004	Käthe-Kollwitz-Grundschule, Martin-Luther-Platz 2	961	295	69 23,8%	32 11,0%	17 5,9%	91 31,4%	29 10,0%	11 3,8%	3 1,0%	17 5,9%	6 2,1%	9 3,1%	6 2,1%	0 0,0%
63000-05-63208208-0005	Rathaus, Rathausplatz 1	846	295	92 31,5%	19 6,5%	34 11,6%	76 26,0%	21 7,2%	27 9,2%	3 1,0%	7 2,4%	2 0,7%	10 3,4%	1 0,3%	0 0,0%

63000-05-63208208-0006	Kita Biene Maja, Schützenstraße 29	477	168	47 28,1%	16 9,6%	16 9,6%	47 28,1%	23 13,8%	4 2,4%	1 0,6%	5 3,0%	1 0,6%	4 2,4%	3 1,8%	0 0,0%
63000-05-63208208-0007	Feuerwehrgerätehaus, Schützenstraße 9	938	426	113 26,8%	64 15,2%	41 9,7%	118 28,0%	46 10,9%	12 2,8%	0 0,0%	12 2,8%	0 0,0%	14 3,3%	2 0,5%	0 0,0%
63000-05-63208208-0008	Graf von Arco-Oberschule, Kreuztaler Straße 3	698	278	60 22,4%	30 11,2%	29 10,8%	102 38,1%	15 5,6%	16 6,0%	3 1,1%	5 1,9%	1 0,4%	6 2,2%	1 0,4%	0 0,0%
63000-05-63208208-0009	Graf von Arco-Oberschule, Kreuztaler Straße 3	654	207	67 32,4%	19 9,2%	24 11,6%	60 29,0%	14 6,8%	8 3,9%	2 1,0%	5 2,4%	0 0,0%	6 2,9%	2 1,0%	0 0,0%
63000-05-63208208-0010	Kita Kinderland, Karl-Thon-Straße 20 a	587	170	54 32,0%	13 7,7%	18 10,7%	63 37,3%	6 3,6%	5 3,0%	1 0,6%	4 2,4%	0 0,0%	5 3,0%	0 0,0%	0 0,0%
63000-05-63208208-0011	Grundschule Am Lindenplatz, Berliner Straße 16	692	240	54 23,1%	19 8,1%	20 8,5%	89 38,0%	20 8,5%	10 4,3%	7 3,0%	4 1,7%	0 0,0%	10 4,3%	1 0,4%	0 0,0%
63000-05-63208208-0012	AWO Ortsverein Nauen e.V., Paul-Jerchel-Straße 6	732	294	97 33,8%	42 14,6%	28 9,8%	61 21,3%	30 10,5%	9 3,1%	2 0,7%	6 2,1%	0 0,0%	12 4,2%	0 0,0%	0 0,0%
63000-05-63208208-0013	Familien- und Generationenzentrum, Bibliothek, Ketzinerstr.1	821	344	109 32,2%	50 14,8%	21 6,2%	74 21,9%	30 8,9%	9 2,7%	2 0,6%	20 5,9%	5 1,5%	15 4,4%	3 0,9%	0 0,0%
63000-05-63208208-0014	Vereinsraum Schwanebeck e.V. , Niebeder Weg 8	156	90	18 20,2%	11 12,4%	2 2,2%	40 44,9%	8 9,0%	4 4,5%	0 0,0%	4 4,5%	0 0,0%	2 2,2%	0 0,0%	0 0,0%
63000-05-63208208-0015	OT Ribbeck, Alte Schule, Am Birnbaum 3	261	123	40 32,5%	15 12,2%	12 9,8%	32 26,0%	13 10,6%	8 6,5%	0 0,0%	3 2,4%	0 0,0%	0 0,0%	0 0,0%	0 0,0%
63000-05-63208208-0016	OT Groß Behnitz, Dorfgemeinschaftshaus, Behnitzer Dorfstr.46	475	234	69 29,9%	35 15,2%	22 9,5%	59 25,5%	18 7,8%	11 4,8%	1 0,4%	10 4,3%	0 0,0%	6 2,6%	0 0,0%	0 0,0%
63000-05-63208208-0017	OT Klein Behnitz, Feuerwehrgerätehaus, Am Klinkgraben 1	167	97	36 37,1%	8 8,2%	6 6,2%	19 19,6%	15 15,5%	5 5,2%	1 1,0%	6 6,2%	0 0,0%	1 1,0%	0 0,0%	0 0,0%
63000-05-63208208-0018	OT Markee, Dorfgemeinschaftshaus	721	306	89 30,2%	40 13,6%	27 9,2%	79 26,8%	20 6,8%	15 5,1%	0 0,0%	14 4,7%	1 0,3%	9 3,1%	1 0,3%	0 0,0%
63000-05-63208208-0019	OT Wachow, Dorfgemeinschaftshaus, Schulstr. 10	745	348	105 30,8%	46 13,5%	21 6,2%	97 28,4%	39 11,4%	16 4,7%	0 0,0%	7 2,1%	2 0,6%	8 2,3%	0 0,0%	0 0,0%
63000-05-63208208-0020	OT Kienberg, Feuerwehr, Dorfstr. 31	414	189	61 32,4%	30 16,0%	17 9,0%	48 25,5%	12 6,4%	10 5,3%	2 1,1%	1 0,5%	2 1,1%	4 2,1%	1 0,5%	0 0,0%
63000-05-63208208-0021	OT Tietzow, Feuerwehrgerätehaus, Am Dorfanger 17	221	132	38 29,9%	18 14,2%	9 7,1%	35 27,6%	12 9,4%	7 5,5%	0 0,0%	3 2,4%	0 0,0%	5 3,9%	0 0,0%	0 0,0%
63000-05-63208208-0022	OT Börnicke, Feuerwehrgerätehaus, Landweg 11	751	373	89 24,2%	69 18,8%	23 6,3%	104 28,3%	33 9,0%	20 5,4%	1 0,3%	14 3,8%	1 0,3%	12 3,3%	2 0,5%	0 0,0%
63000-05-63208208-0023	OT Bergerdamm, Kita, Hertfelder Dorfstr. 28	357	177	51 29,5%	22 12,7%	11 6,4%	64 37,0%	9 5,2%	9 5,2%	1 0,6%	2 1,2%	0 0,0%	4 2,3%	0 0,0%	0 0,0%
63000-05-63208208-0024	OT Lietzow, Dorfgemeinschaftshaus, Hamburger Chaussee 19	231	117	39 34,5%	12 10,6%	6 5,3%	29 25,7%	11 9,7%	6 5,3%	0 0,0%	2 1,8%	0 0,0%	8 7,1%	0 0,0%	0 0,0%
63000-05-63208208-0025	OT Berge, Feuerwehrgerätehaus, Bahnhofstraße 30	460	202	69 35,0%	22 11,2%	23 11,7%	56 28,4%	12 6,1%	7 3,6%	0 0,0%	2 1,0%	0 0,0%	6 3,0%	0 0,0%	0 0,0%

63000-05-63208208-9026	Nauen, Briefwahl, WBez. 1-7 (Bürgerbüro)	-	555	175 31,5%	76 13,7%	54 9,7%	117 21,1%	65 11,7%	25 4,5%	6 1,1%	20 3,6%	1 0,2%	15 2,7%	1 0,2%	0 0,0%
63000-05-63208208-9027	Nauen, Briefwahl, WBez. 8-14 (Museum)	-	426	141 33,2%	60 14,1%	45 10,6%	84 19,8%	32 7,5%	15 3,5%	4 0,9%	25 5,9%	6 1,4%	12 2,8%	1 0,2%	0 0,0%
63000-05-63208208-9028	Nauen, Briefwahl, WBez. 15-25 (Rathaus)	-	539	115 21,6%	100 18,8%	47 8,8%	116 21,8%	71 13,3%	32 6,0%	0 0,0%	23 4,3%	4 0,8%	20 3,8%	4 0,8%	0 0,0%