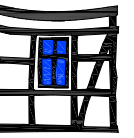






Sanierungsgebiet

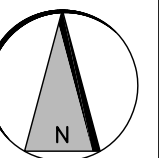


Lageplan zur 1. Änderung der Sanierungssatzung 2007 mit besonderer Kennzeichnung der Erweiterungsflächen nach § 1 und der Aufhebungsflächen nach § 2 der Satzung



-  Abgrenzung des Sanierungsgebietes nach Sanierungssatzung 1994
-  Abgrenzung des Sanierungsgebietes nach 1. Änderungssatzung 2007
-  Erweiterungsflächen
-  Aufhebungsflächen

Quelle:  
Erhebung durch Stadtkontor GmbH



M 1:2.500