













Ergebnis Bundestagswahl 24.Sep.17 Nauen Zweitstimme Wahlkreis 56

Vorläufiges Endergebnis
27 Wahlbezirke

CDU		27,7 %	2.464
SPD		21,7 %	1.925
DIE LINKE		15,0 %	1.331
AfD		20,6 %	1.828
GRÜNE/B 90		3,6 %	322
NPD		1,1 %	99
FDP		5,2 %	460
FREIE WÄHLER		1,1 %	101
MLPD		0,2 %	16
BGE		0,3 %	26
DKP		0,0 %	4
DM		0,3 %	25
ÖDP		0,1 %	13
Die PARTEI		1,4 %	126
Tierschutzpartei		1,6 %	142
Sonstige		0,0 %	0

Wahlberechtigte: 14.145
Wahlbeteiligung: 64,2%

Nr.	Wahlbezirk	Wahlberechtigte	Wähler/-innen	CDU	SPD	DIE LINKE	AfD	GRÜNE/B 90	NPD	FDP	FREIE WÄHLER	MLPD	BGE	DKP	DM	ÖDP	Die PARTEI	Tierschutzpartei	Sonstige
56.63000.63208208.0001	OT Waldsiedlung, Imbiss am Weinberg, Graf-Arco-Str. 144	386	252	82 33,2%	45 18,2%	47 19,0%	49 19,8%	3 1,2%	3 1,2%	14 5,7%	1 0,4%	0 0,0%	0 0,0%	0 0,0%	0 0,0%	0 0,0%	1 0,4%	2 0,8%	0 0,0%
56.63000.63208208.0002	Vereinsgebäude VfL, Ludwig-Jahn-Straße 20	749	431	107 25,7%	92 22,1%	50 12,0%	107 25,7%	18 4,3%	1 0,2%	22 5,3%	5 1,2%	0 0,0%	0 0,0%	0 0,0%	1 0,2%	0 0,0%	8 1,9%	5 1,2%	0 0,0%
56.63000.63208208.0003	Goethe-Gymnasium, Parkstraße 7	893	457	121 27,1%	97 21,7%	67 15,0%	101 22,6%	8 1,8%	9 2,0%	15 3,4%	6 1,3%	2 0,4%	2 0,4%	0 0,0%	0 0,0%	0 0,0%	8 1,8%	10 2,2%	0 0,0%
56.63000.63208208.0004	Käthe-Kollwitz-Grundschule, Martin-Luther-Platz 2	950	431	104 24,7%	81 19,2%	61 14,5%	93 22,1%	21 5,0%	14 3,3%	28 6,7%	7 1,7%	0 0,0%	0 0,0%	0 0,0%	1 0,2%	0 0,0%	5 1,2%	6 1,4%	0 0,0%
56.63000.63208208.0005	Rathaus, Rathausplatz 1	869	405	83 21,0%	105 26,6%	65 16,5%	73 18,5%	17 4,3%	4 1,0%	17 4,3%	12 3,0%	0 0,0%	1 0,3%	1 0,3%	1 0,3%	0 0,0%	12 3,0%	4 1,0%	0 0,0%
56.63000.63208208.0006	Kita Biene Maja, Schützenstraße 29	488	270	86 32,5%	58 21,9%	39 14,7%	45 17,0%	4 1,5%	4 1,5%	11 4,2%	1 0,4%	0 0,0%	0 0,0%	0 0,0%	2 0,8%	3 1,1%	6 2,3%	6 2,3%	0 0,0%
56.63000.63208208.0007	Feuerwehrgerätehaus, Schützenstraße 9	833	482	140 29,6%	99 20,9%	76 16,1%	100 21,1%	16 3,4%	5 1,1%	18 3,8%	2 0,4%	1 0,2%	0 0,0%	1 0,2%	1 0,2%	0 0,0%	7 1,5%	7 1,5%	0 0,0%
56.63000.63208208.0008	Graf von Arco-Oberschule, Kreuztaler Straße 3	717	360	78 22,2%	71 20,2%	67 19,0%	89 25,3%	5 1,4%	8 2,3%	22 6,3%	3 0,9%	0 0,0%	0 0,0%	0 0,0%	1 0,3%	1 0,3%	5 1,4%	2 0,6%	0 0,0%
56.63000.63208208.0009	Graf von Arco-Oberschule, Kreuztaler Straße 3	650	296	63 21,8%	71 24,6%	50 17,3%	63 21,8%	10 3,5%	5 1,7%	6 2,1%	3 1,0%	1 0,3%	0 0,0%	0 0,0%	0 0,0%	1 0,3%	4 1,4%	12 4,2%	0 0,0%

56.63000.63208208.0010	Kita Kinderland, Karl-Thon-Straße 20 a	621	223	44 20,0%	61 27,7%	39 17,7%	49 22,3%	9 4,1%	3 1,4%	6 2,7%	3 1,4%	0 0,0%	0 0,0%	0 0,0%	0 0,0%	0 0,0%	1 0,5%	4 1,8%	1 0,5%	0 0,0%
56.63000.63208208.0011	Grundschule Am Lindenplatz, Berliner Straße 16	693	320	75 23,7%	59 18,7%	47 14,9%	88 27,8%	7 2,2%	8 2,5%	14 4,4%	2 0,6%	0 0,0%	0 0,0%	0 0,0%	0 0,0%	1 0,3%	0 0,0%	12 3,8%	3 0,9%	0 0,0%
56.63000.63208208.0012	AWO Ortsverein Nauen e.V., Paul-Jerchel-Straße 6	704	350	99 28,9%	87 25,4%	42 12,2%	65 19,0%	11 3,2%	4 1,2%	23 6,7%	3 0,9%	0 0,0%	1 0,3%	0 0,0%	2 0,6%	0 0,0%	0 0,0%	4 1,2%	2 0,6%	0 0,0%
56.63000.63208208.0013	Familien- und Generationenzentrum, Bibliothek, Ketzinerstr.1	748	408	118 30,3%	72 18,5%	60 15,4%	87 22,3%	13 3,3%	5 1,3%	14 3,6%	2 0,5%	1 0,3%	4 1,0%	0 0,0%	0 0,0%	0 0,0%	0 0,0%	4 1,0%	10 2,6%	0 0,0%
56.63000.63208208.0014	Vereinsraum Schwanebeck e.V., Niebeder Weg 8	153	96	26 27,1%	15 15,6%	8 8,3%	35 36,5%	1 1,0%	0 0,0%	3 3,1%	0 0,0%	0 0,0%	2 2,1%	1 1,0%	0 0,0%	0 0,0%	0 0,0%	0 0,0%	5 5,2%	0 0,0%
56.63000.63208208.0015	OT Ribbeck, Alte Schule, Am Birnbaum 3	262	160	49 31,4%	35 22,4%	17 10,9%	32 20,5%	9 5,8%	1 0,6%	10 6,4%	0 0,0%	2 1,3%	0 0,0%	0 0,0%	0 0,0%	0 0,0%	0 0,0%	1 0,6%	0 0,0%	0 0,0%
56.63000.63208208.0016	OT Groß Behnitz, Dorfgemeinschaftshaus, Behnitzer Dorfstr.46	483	274	68 25,2%	63 23,3%	39 14,4%	55 20,4%	12 4,4%	1 0,4%	15 5,6%	4 1,5%	0 0,0%	3 1,1%	1 0,4%	0 0,0%	1 0,4%	0 0,0%	2 0,7%	6 2,2%	0 0,0%
56.63000.63208208.0017	OT Klein Behnitz, Feuerwehrrätehaus, Am Klinikgraben 1	173	110	25 24,0%	27 26,0%	14 13,5%	22 21,2%	4 3,8%	1 1,0%	8 7,7%	0 0,0%	0 0,0%	0 0,0%	0 0,0%	0 0,0%	0 0,0%	0 0,0%	3 2,9%	0 0,0%	0 0,0%
56.63000.63208208.0018	OT Markee, Kita, Alte Schulstr. 4	711	378	92 25,4%	79 21,8%	63 17,4%	71 19,6%	8 2,2%	3 0,8%	25 6,9%	4 1,1%	3 0,8%	0 0,0%	0 0,0%	2 0,6%	1 0,3%	0 0,0%	2 0,6%	9 2,5%	0 0,0%
56.63000.63208208.0019	OT Wachow, Dorfgemeinschaftshaus, Schulstr. 10	733	412	118 29,6%	85 21,3%	67 16,8%	77 19,3%	17 4,3%	3 0,8%	14 3,5%	4 1,0%	0 0,0%	1 0,3%	0 0,0%	4 1,0%	0 0,0%	0 0,0%	4 1,0%	5 1,3%	0 0,0%
56.63000.63208208.0020	OT Kienberg, Feuerwehr, Dorfstr. 31	387	236	62 26,8%	53 22,9%	24 10,4%	55 23,8%	7 3,0%	3 1,3%	8 3,5%	4 1,7%	2 0,9%	0 0,0%	0 0,0%	2 0,9%	0 0,0%	0 0,0%	1 0,4%	8 3,5%	0 0,0%
56.63000.63208208.0021	OT Tietzow, Feuerwehrrätehaus, Am Dorfanger 17	221	140	44 32,8%	26 19,4%	14 10,4%	29 21,6%	9 6,7%	0 0,0%	6 4,5%	4 3,0%	0 0,0%	0 0,0%	0 0,0%	0 0,0%	0 0,0%	0 0,0%	0 0,0%	2 1,5%	0 0,0%
56.63000.63208208.0022	OT Börnicke, Feuerwehrrätehaus, Landweg 11	699	436	125 29,2%	72 16,8%	46 10,7%	100 23,4%	26 6,1%	3 0,7%	43 10,0%	3 0,7%	0 0,0%	0 0,0%	0 0,0%	3 0,7%	0 0,0%	0 0,0%	5 1,2%	2 0,5%	0 0,0%
56.63000.63208208.0023	OT Bergerdamm, Kita, Hertfelder Dorfstr. 28	349	209	51 24,9%	52 25,4%	28 13,7%	50 24,4%	4 2,0%	3 1,5%	5 2,4%	5 2,4%	1 0,5%	0 0,0%	0 0,0%	1 0,5%	0 0,0%	0 0,0%	2 1,0%	3 1,5%	0 0,0%
56.63000.63208208.0024	OT Lietzow, Dorfgemeinschaftshaus, Hamburger Chaussee 19	210	131	34 26,6%	31 24,2%	18 14,1%	21 16,4%	5 3,9%	1 0,8%	11 8,6%	2 1,6%	0 0,0%	1 0,8%	0 0,0%	0 0,0%	0 0,0%	0 0,0%	2 1,6%	2 1,6%	0 0,0%
56.63000.63208208.0025	OT Berge, Feuerwehrrätehaus, Bahnhofstraße 30	463	264	72 28,0%	47 18,3%	43 16,7%	61 23,7%	11 4,3%	4 1,6%	13 5,1%	0 0,0%	0 0,0%	0 0,0%	0 0,0%	0 0,0%	0 0,0%	1 0,4%	5 1,9%	0 0,0%	0 0,0%
56.63000.63208208.9026	Nauen, Briefwahl, WBez. 1-10 (Bürgerbüro)	-	765	236 31,2%	175 23,1%	131 17,3%	104 13,8%	22 2,9%	0 0,0%	42 5,6%	12 1,6%	2 0,3%	4 0,5%	0 0,0%	2 0,3%	1 0,1%	0 0,0%	9 1,2%	16 2,1%	0 0,0%
56.63000.63208208.9027	Nauen, Briefwahl, WBez. 11-25 (Museum)	-	792	262 33,5%	167 21,3%	109 13,9%	107 13,7%	45 5,7%	3 0,4%	47 6,0%	9 1,1%	1 0,1%	7 0,9%	0 0,0%	1 0,1%	1 0,1%	0 0,0%	10 1,3%	14 1,8%	0 0,0%