











Ergebnis Bundestagswahl 24.Sep.17 Nauen Erststimme Wahlkreis 56

Vorläufiges Endergebnis

27 Wahlbezirke

Steineke, Sebastian	CDU		29,2 %	2.596
Ziegler, Dagmar	SPD		24,1 %	2.149
Dr. Tackmann, Kirsten	DIE LINKE		15,2 %	1.353
Nehls, Michael	AfD		20,9 %	1.860
Wandrey, Martin	GRÜNE/B 90		3,5 %	309
Hoffmann, Andreas	FDP		3,5 %	310
Engewicht, Wolfgang	FREIE WÄHLER		1,4 %	122
Blum , Arnold	MLPD		0,2 %	20
Drößler, Corvin	Die PARTEI		1,7 %	151
Borchert, Mario	- - -		0,3 %	31
Sonstige			0,0 %	0

Wahlberechtigte: 14.145

Wahlbeteiligung: 64,2%

Nr.	Wahlbezirk	Wahlberechtigte	Wähler/-innen	Steineke, Sebastian (CDU)	Ziegler, Dagmar (SPD)	Dr. Tackmann, Kirsten (DIE LINKE)	Nehls, Michael (AfD)	Wandrey, Martin (GRÜNE/B 90)	Hoffmann, Andreas (FDP)	Engewicht, Wolfgang (FREIE WÄHLER)	Blum , Arnold (MLPD)	Drößler, Corvin (Die PARTEI)	Borchert, Mario (- - -)	Sonstige
56.63000.63208208.0001	OT Waldsiedlung, Imbiss am Weinberg, Graf-Arco-Str. 144	386	252	74 29,6%	51 20,4%	48 19,2%	54 21,6%	4 1,6%	11 4,4%	5 2,0%	1 0,4%	2 0,8%	0 0,0%	0 0,0%
56.63000.63208208.0002	Vereinsgebäude VfL, Ludwig-Jahn-Straße 20	749	431	111 26,4%	109 26,0%	48 11,4%	110 26,2%	15 3,6%	15 3,6%	6 1,4%	0 0,0%	5 1,2%	1 0,2%	0 0,0%
56.63000.63208208.0003	Goethe-Gymnasium, Parkstraße 7	893	457	120 26,9%	105 23,5%	71 15,9%	98 22,0%	11 2,5%	18 4,0%	7 1,6%	2 0,4%	13 2,9%	1 0,2%	0 0,0%
56.63000.63208208.0004	Käthe-Kollwitz-Grundschule, Martin-Luther-Platz 2	950	431	112 26,9%	86 20,6%	71 17,0%	104 24,9%	17 4,1%	14 3,4%	7 1,7%	0 0,0%	6 1,4%	0 0,0%	0 0,0%
56.63000.63208208.0005	Rathaus, Rathausplatz 1	869	405	95 23,8%	112 28,1%	70 17,5%	69 17,3%	13 3,3%	14 3,5%	12 3,0%	1 0,3%	12 3,0%	1 0,3%	0 0,0%
56.63000.63208208.0006	Kita Biene Maja, Schützenstraße 29	488	270	85 32,1%	61 23,0%	43 16,2%	48 18,1%	10 3,8%	5 1,9%	4 1,5%	0 0,0%	9 3,4%	0 0,0%	0 0,0%

56.63000.63208208.0007	Feuerwehrgerätehaus, Schützenstraße 9	833	482	151 31,7%	110 23,1%	72 15,1%	104 21,8%	15 3,1%	13 2,7%	5 1,0%	1 0,2%	5 1,0%	1 0,2%	0 0,0%
56.63000.63208208.0008	Graf von Arco-Oberschule, Kreuztaler Straße 3	717	360	82 23,0%	82 23,0%	62 17,4%	98 27,5%	5 1,4%	16 4,5%	5 1,4%	0 0,0%	7 2,0%	0 0,0%	0 0,0%
56.63000.63208208.0009	Graf von Arco-Oberschule, Kreuztaler Straße 3	650	296	73 25,5%	79 27,6%	48 16,8%	58 20,3%	9 3,1%	6 2,1%	3 1,0%	1 0,3%	8 2,8%	1 0,3%	0 0,0%
56.63000.63208208.0010	Kita Kinderland, Karl-Thon-Straße 20 a	621	223	45 20,4%	61 27,6%	48 21,7%	55 24,9%	6 2,7%	2 0,9%	3 1,4%	0 0,0%	1 0,5%	0 0,0%	0 0,0%
56.63000.63208208.0011	Grundschule Am Lindenplatz, Berliner Straße 16	693	320	80 25,3%	63 19,9%	52 16,5%	92 29,1%	8 2,5%	9 2,8%	0 0,0%	0 0,0%	11 3,5%	1 0,3%	0 0,0%
56.63000.63208208.0012	AWO Ortsverein Nauen e.V., Paul-Jerchel-Straße 6	704	350	110 32,0%	86 25,0%	51 14,8%	66 19,2%	9 2,6%	14 4,1%	2 0,6%	0 0,0%	4 1,2%	2 0,6%	0 0,0%
56.63000.63208208.0013	Familien- und Generationenzentrum,Bibliothek,Ketzinerstr.1	748	408	124 31,6%	91 23,2%	63 16,0%	88 22,4%	9 2,3%	8 2,0%	5 1,3%	1 0,3%	3 0,8%	1 0,3%	0 0,0%
56.63000.63208208.0014	Vereinsraum Schwanebeck e.V. , Niebeder Weg 8	153	96	26 27,7%	18 19,1%	10 10,6%	29 30,9%	4 4,3%	4 4,3%	1 1,1%	1 1,1%	1 1,1%	0 0,0%	0 0,0%
56.63000.63208208.0015	OT Ribbeck, Alte Schule, Am Birnbaum 3	262	160	53 33,5%	43 27,2%	17 10,8%	31 19,6%	7 4,4%	4 2,5%	0 0,0%	2 1,3%	1 0,6%	0 0,0%	0 0,0%
56.63000.63208208.0016	OT Groß Behnitz, Dorfgemeinschaftshaus,Behntzer Dorfstr.46	483	274	82 30,8%	63 23,7%	35 13,2%	56 21,1%	8 3,0%	12 4,5%	3 1,1%	0 0,0%	6 2,3%	1 0,4%	0 0,0%
56.63000.63208208.0017	OT Klein Behnitz, Feuerwehrgerätehaus, Am Klinkgraben 1	173	110	25 23,8%	37 35,2%	14 13,3%	20 19,0%	3 2,9%	4 3,8%	0 0,0%	0 0,0%	2 1,9%	0 0,0%	0 0,0%
56.63000.63208208.0018	OT Markee, Kita, Alte Schulstr. 4	711	378	106 28,7%	81 22,0%	70 19,0%	76 20,6%	9 2,4%	15 4,1%	3 0,8%	0 0,0%	5 1,4%	4 1,1%	0 0,0%
56.63000.63208208.0019	OT Wachow, Dorfgemeinschaftshaus, Schulstr. 10	733	412	121 30,2%	102 25,4%	61 15,2%	76 19,0%	22 5,5%	7 1,7%	7 1,7%	0 0,0%	5 1,2%	0 0,0%	0 0,0%
56.63000.63208208.0020	OT Kienberg, Feuerwehr, Dorfstr. 31	387	236	66 28,4%	62 26,7%	20 8,6%	60 25,9%	8 3,4%	7 3,0%	4 1,7%	2 0,9%	2 0,9%	1 0,4%	0 0,0%
56.63000.63208208.0021	OT Tietzow, Feuerwehrgerätehaus, Am Dorfanger 17	221	140	42 31,6%	27 20,3%	12 9,0%	28 21,1%	9 6,8%	6 4,5%	6 4,5%	0 0,0%	3 2,3%	0 0,0%	0 0,0%
56.63000.63208208.0022	OT Börnicke, Feuerwehrgerätehaus, Landweg 11	699	436	148 34,7%	82 19,2%	49 11,5%	94 22,1%	19 4,5%	25 5,9%	3 0,7%	0 0,0%	4 0,9%	2 0,5%	0 0,0%
56.63000.63208208.0023	OT Bergerdamm, Kita, Hertefeldler Dorfstr. 28	349	209	60 29,4%	49 24,0%	26 12,7%	51 25,0%	5 2,5%	6 2,9%	3 1,5%	1 0,5%	2 1,0%	1 0,5%	0 0,0%
56.63000.63208208.0024	OT Lietzow, Dorfgemeinschaftshaus, Hamburger Chaussee 19	210	131	31 24,4%	33 26,0%	19 15,0%	23 18,1%	2 1,6%	8 6,3%	6 4,7%	2 1,6%	3 2,4%	0 0,0%	0 0,0%
56.63000.63208208.0025	OT Berge, Feuerwehrgerätehaus, Bahnhofstraße 30	463	264	66 25,9%	61 23,9%	44 17,3%	58 22,7%	10 3,9%	9 3,5%	2 0,8%	0 0,0%	5 2,0%	0 0,0%	0 0,0%
56.63000.63208208.9026	Nauen, Briefwahl, WBez. 1-10 (Bürgerbüro)	-	765	240 31,7%	204 26,9%	124 16,4%	102 13,5%	26 3,4%	29 3,8%	11 1,5%	4 0,5%	13 1,7%	5 0,7%	0 0,0%
56.63000.63208208.9027	Nauen, Briefwahl, WBez. 11-25 (Museum)	-	792	268 34,3%	191 24,4%	105 13,4%	112 14,3%	46 5,9%	29 3,7%	9 1,2%	1 0,1%	13 1,7%	8 1,0%	0 0,0%